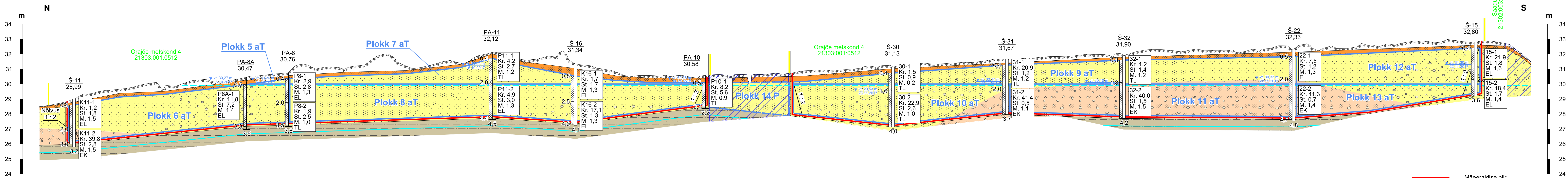
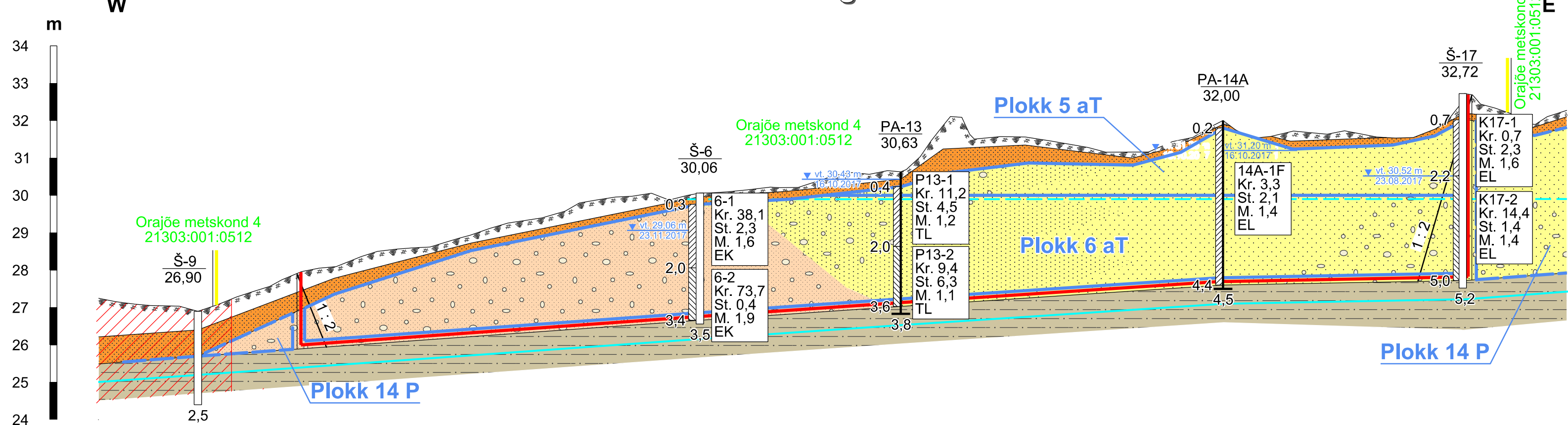


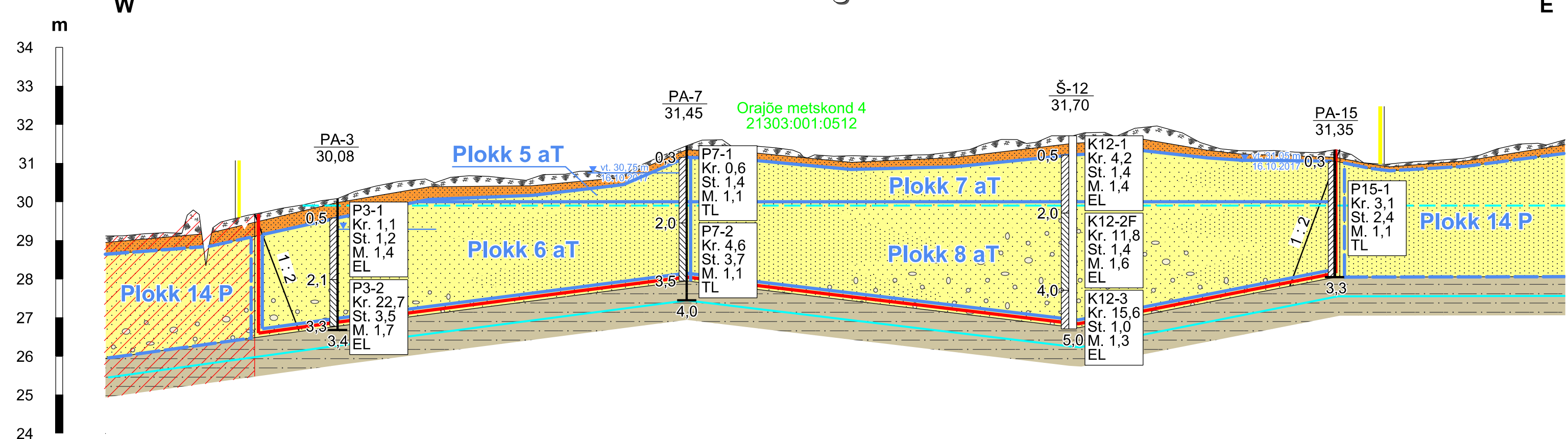
Läbilõige V-V'



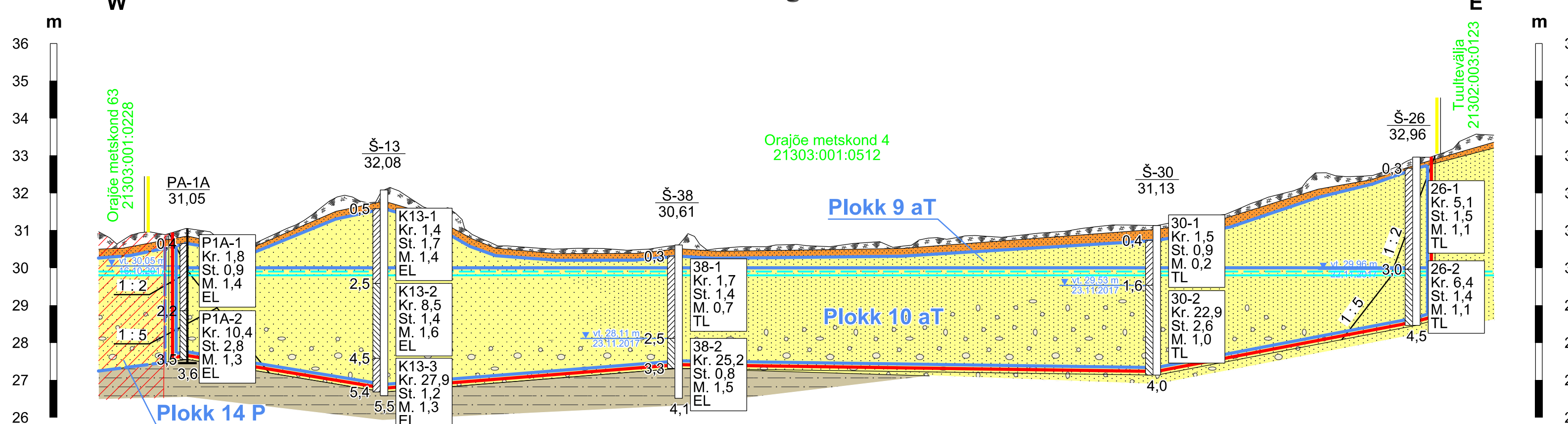
Läbilõige I-I'



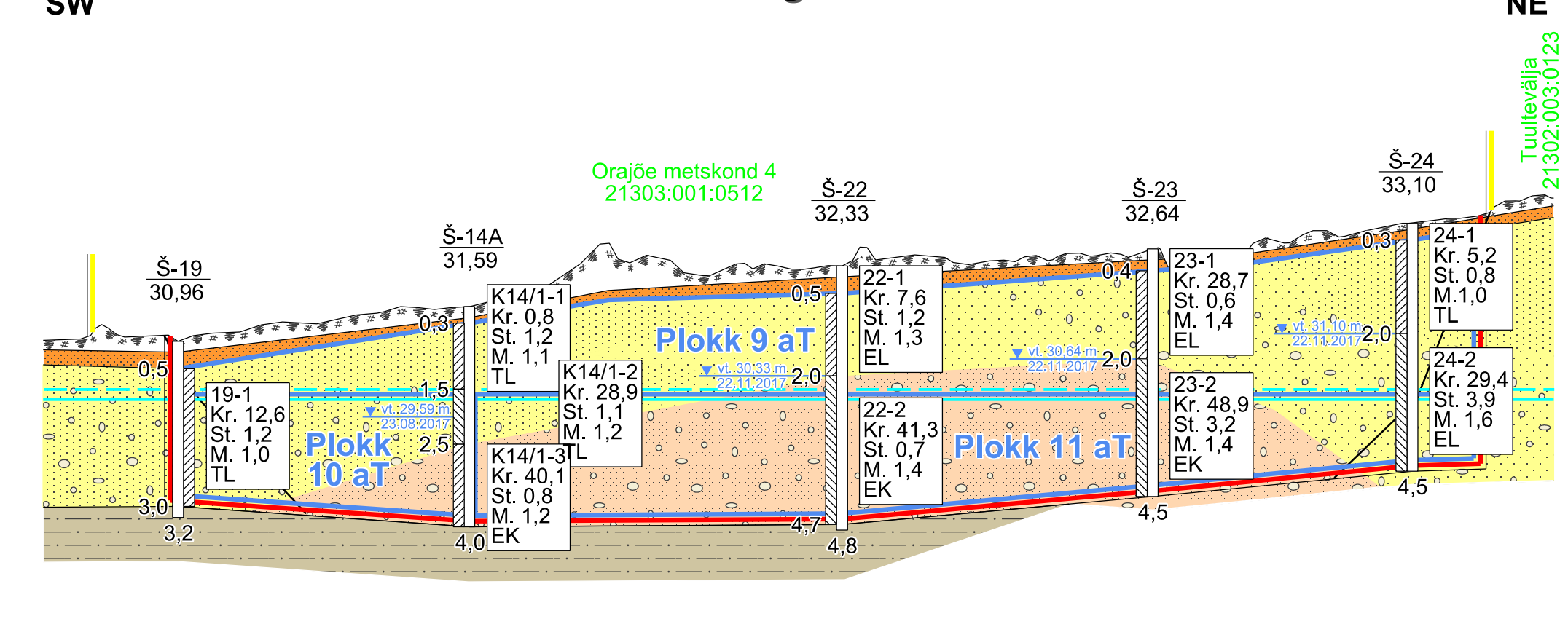
Läbilõige II-II'



Läbilõige III-III'



Läbilõige IV-IV'



- Mäeeraldisel piir
Mäeeraldisel teenindusmaa piir
Ploki piir (aT - aktiivne tarbevaru)
Prognosvaru ploki piir (P)
Kaevandamise eelne veetase
Kaevandamise järgne veetase
Nõlva hoidetervik ja selle nõlvus

- Kasvukiht
Ülilpeeneraldisel orgaanikarikas liiv
Ülilpeene- ja väga peeneraldisel liiv (M<1,3)
Väga peene kuni peene teraline liiv (M>1,3)
Kruusakas liiv (kruusa fr. sisaldus looduslikus materjalis 10%<Kr<35%)
Kruus (kruusa fr. sisaldus looduslikus materjalis Kr>35%)
Saviliivimureen
Ranna või kalda piiranguvöönd
Tee kaitsevöönd

PA-7
31,45

Puuraugu nr
Suudme abs kõrgus, m

Proovi number
Kruusa sisaldus, %
Savi- ja tolmusisaldus, %
Liiva peensusmoodul
EL - ehitusliiv
EK - ehituskruus
TL - täiteliiv

Proovitud intervall, m

Puuraugu sügavus, m

Kaevandi nr
Suudme abs kõrgus, m

Proovi number
Kruusa sisaldus, %
Savi- ja tolmusisaldus, %
Liiva peensusmoodul
EL - ehitusliiv
EK - ehituskruus
TL - täiteliiv

Proovitud intervall, m

Kaevandi sügavus, m

Sügavus maapinnast, m

Sügavus maapinnast, m

Sügavus maapinnast, m

Sügavus maapinnast, m

Sügavus maapinnast, m

Sügavus maapinnast, m

Sügavus maapinnast, m

Sügavus maapinnast, m

Sügavus maapinnast, m

Sügavus maapinnast, m

Sügavus maapinnast, m

Sügavus maapinnast, m

Sügavus maapinnast, m

Sügavus maapinnast, m

Sügavus maapinnast, m

Objekti nimetus ja aadress	Joonise sisu
Massiaru II liivakarjäär Pärnu maakond, Häädeemeeste vald	Geoloogilised läbilõiked I - I' ... V - V'
Loa omanik	Graafiline lis 2/3
OÜ Eesti Kihistik Tallinn, Harju maakond info@eestikiistik.ee	Mõõtkaava H 1 : 2 000 V 1 : 100
OÜ Inseneribüroo STEIGER Männiku tee 104, 11216 Tallinn +372 668 1011, info@steiger.ee	Koostas Epp Kuslap Kinnitas Erki Vaguri
	Kuupäev 02.09.2021
	Töö nr 18/2284

Märkused:

- Kõrgused EH2000 süsteemis.
- Kasutatud tarkvara: Bentley PowerCivil for Baltics V8i (liitsents: 70000661800020).
- Katastrüksuste piirid ühtivad teenindusmaa piiriga

0 80 160 m